

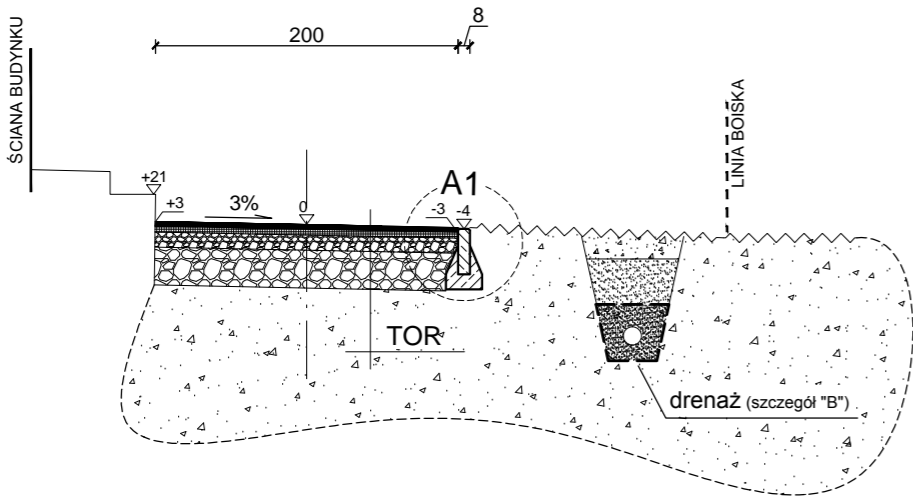
PRZEKRÓJ TYPOWY A-A

skala 1:50

SCHODY DO
BUDYNKU

TOR

ZIELEŃ



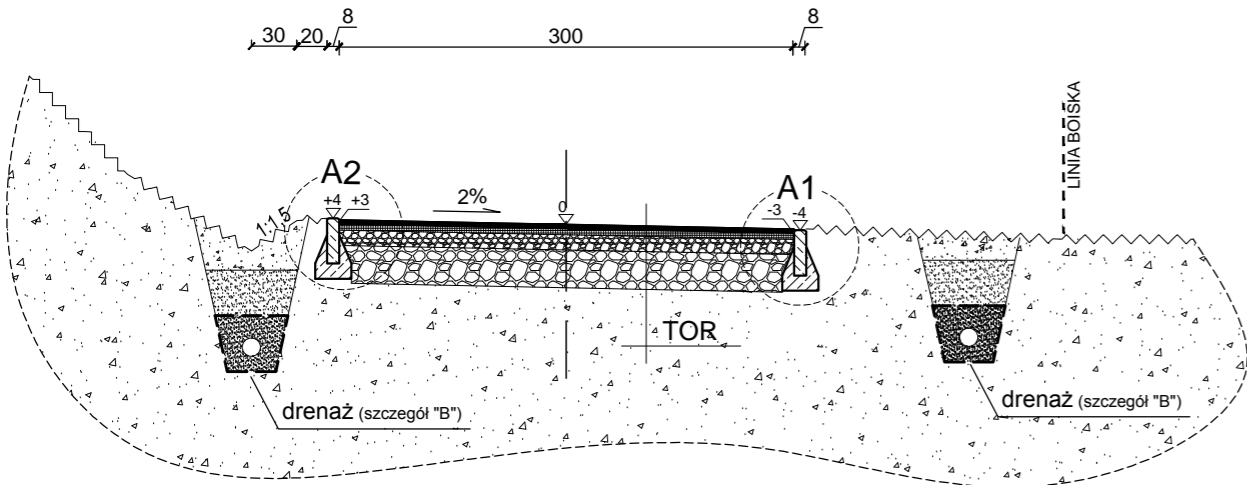
PRZEKRÓJ TYPOWY B-B

skala 1:50

ZIELEŃ

TOR

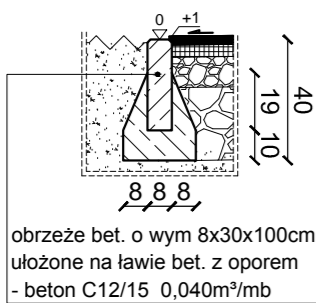
ZIELEŃ



SZCZEGÓŁ "A1"

wymiary w [cm]

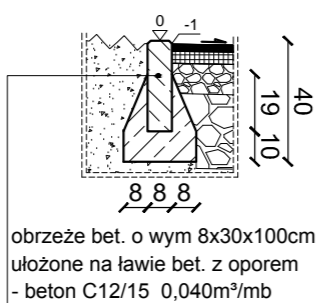
skala 1:25



SZCZEGÓŁ "A2"

wymiary w [cm]

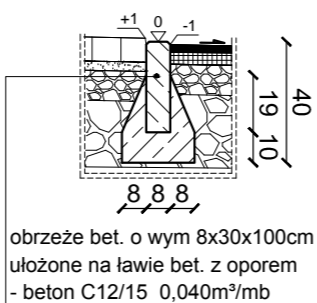
skala 1:25



SZCZEGÓŁ "A3"

wymiary w [cm]

skala 1:25



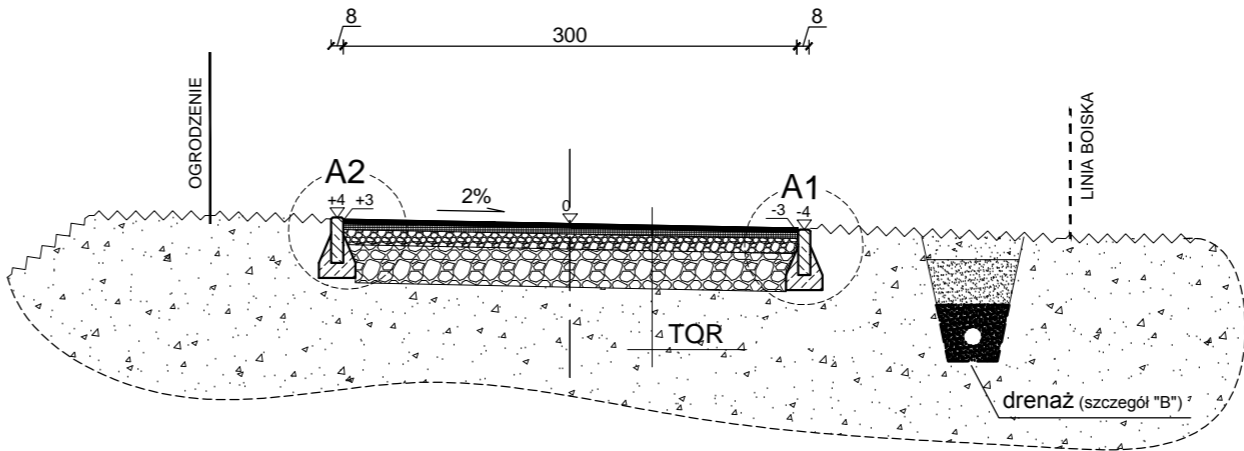
PRZEKRÓJ TYPOWY C-C

skala 1:50

ZIELEŃ

TOR

ZIELEŃ



PRZEKRÓJ TYPOWY D-D

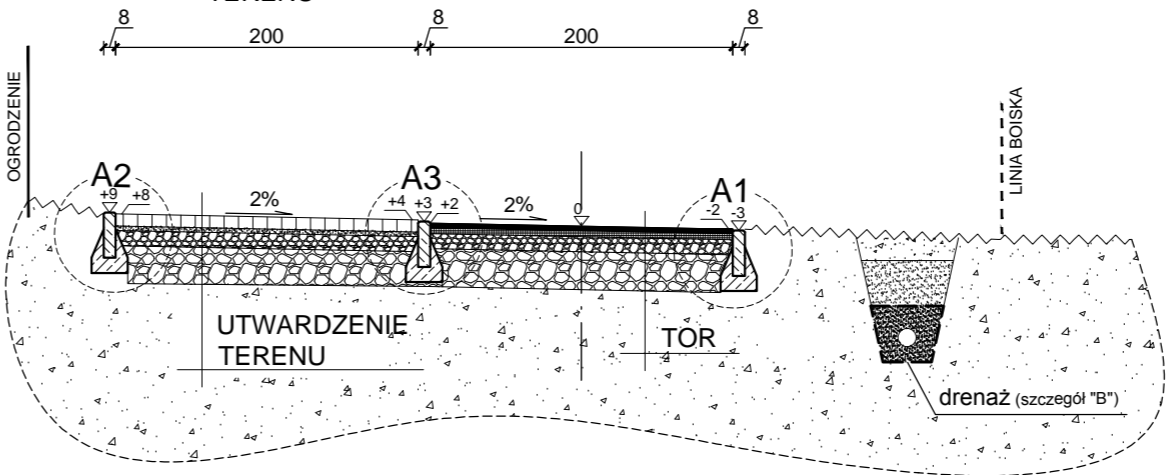
skala 1:50

ZIELEŃ

UTWARDZENIE
TERENU

TOR

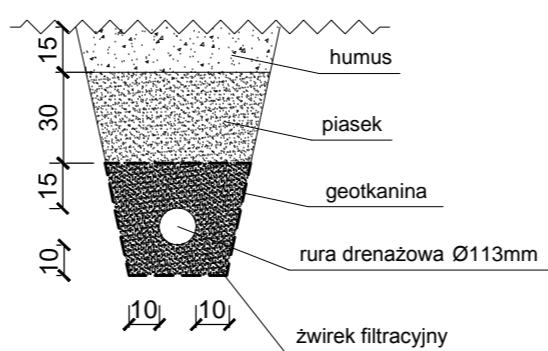
ZIELEŃ



SZCZEGÓŁ "B"

wymiary w [cm]

skala 1:25



TOR

3cm	warstwa ścieralna z betonu asfaltowego AC5S, kolor szary
4cm	warstwa wiążąca z betonu asfaltowego AC11W
10cm	podbudowa z kruszywa łamanego stabilizowane mechanicznie o uziarnieniu ciągłym 0/31,5
25cm	podbudowa z kruszywa łamanego stabilizowanego mechanicznie o uziarnieniu ciągłym 0/63
42cm	ŁĄCZNIE

UTWARDZENIE TERENU

8cm	warstwa ścieralna - betonowa kostka brukowa, typ "protokąt" 10x20 cm, bezfazowa
3cm	zaprawa cementowa M10
10cm	podbudowa z kruszywa łamanego stabilizowanego mechanicznie o uziarnieniu ciągłym 0/31,5
25cm	podbudowa z kruszywa łamanego stabilizowanego mechanicznie o uziarnieniu ciągłym 0/63
46cm	ŁĄCZNIE

INWESTOR: GINA ANDRYCHÓW 34-120 Andrychów, ul. Rynek 15		JEDNOSTKA PROJEKTOWA: nomo ARCHITEKCI	
TEMAT: BUDOWA OGÓLNODOSTĘPNEGO TORU ROLKARSKIEGO W ZAGÓRNIKU WRAZ Z MAŁĄ ARCHITEKTURĄ I INFRASTRUKTURĄ TECHNICZNĄ			
ADRES: 34-120 Zagórniki, ul. Rekreacyjna 31, gmina Andrychów, powiat wadowicki jedn.ewidencyjna 121801_5 Zagórniki, obr.0005 Zagórniki, dz. nr: 2013/2			
FAZA: PROJEKT ARCHITEKTONICZO - BUDOWLANY		BRANŻA: DRÓGOWA Z ODWODNIENIEM	
TREŚĆ RYSUNKU: PRZESZKROJE TYPOWE		SKALA: 1:50, 1:25	DATA: II 2022
DRÓGOWA Z ODWODNIENIEM: AUTOR: inż. Krzysztof Strzeżyk		NR RYS: nr upr. SKL/1553/PWOD/07	
AUTOR: mgr inż. Barbara Francuz		nr upr. SKL/7810/PBD/18	
OPRACOWANIE: mgr inż. Karolina Kowalska		DATA, PODPIS	

PAB
D-3